

КАДАСТРОВЫЙ ПАСПОРТ

помещения

Лист № 1 всего листов 2
Дата 14.03.2012

Кадастровый номер _____
Инвентарный номер (ранее присвоенный учетный номер) 17:401:001:007812300:0001:20000

1. Описание объекта недвижимого имущества

- 1.1. Кадастровый номер здания (сооружения), в котором расположено помещение _____
- 1.2. Этаж (этажи), на котором расположено помещение _____ цокольный
- 1.3. Общая площадь помещения _____ 37.6 кв.м
- 1.4. Адрес (местоположение): _____

Субъект Российской Федерации	Владимирская область	
Район		
Муниципальное образование	тип	город
	наименование	Владимир
Населенный пункт	тип	
	наименование	
Улица (проспект, переулок и т.д.)	тип	улица
	наименование	Полины Осипенко
Номер дома	23а	
Номер корпуса		
Номер строения		
Литера	А	
Номер помещения (квартиры)		
Иное описание местоположения		

1.5. Назначение помещения _____ нежилое
(жилое, нежилое)

1.6. Вид помещения в многоквартирном доме _____
(комната, квартира)

1.7. Номер помещения на поэтажном плане _____
15,15а,15б,16,16а,16б,16в,16г

1.8. Предыдущие кадастровые (условные) номера объекта недвижимого имущества: _____

1.9. Примечание: За достоверность информации ответственности не несем, т.к. инвентаризация проводилась: 04.03.1999г. - пом. №№ 15,16а,16б,16в,16г; 08.10.1999г. - пом. №№ 15а,15б,16.

1.10 ФГУП "РОСТЕХИНВЕНТАРИЗАЦИЯ - ФЕДЕРАЛЬНОЕ БТИ" Владимирский филиал

Свидетельство об аккредитации серия ФН-1 № 000364 от 14.12.2007 г.

подписание органа (или организации)

И.о. Начальника ОТИОН
(полное наименование должности)
исп. Пантелева В. Н.
рук. гр. Шуралева Е. И.




Варенцова И.С.
(инициалы, фамилия)

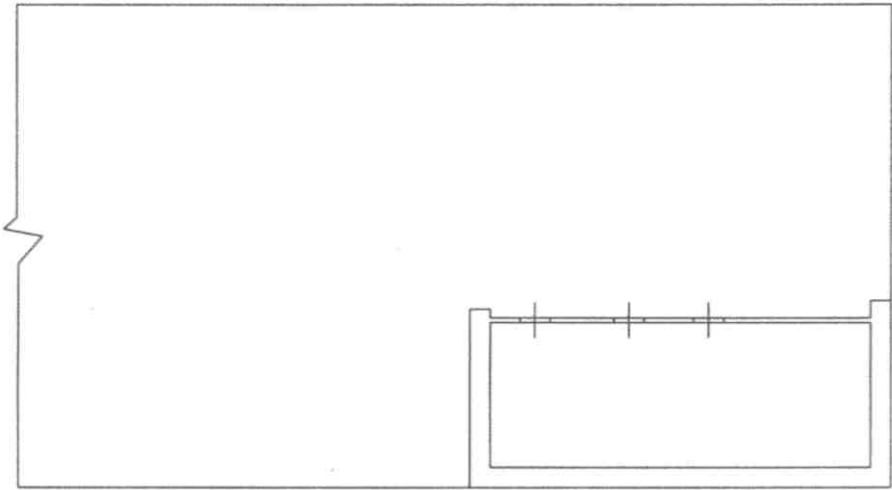

КАДАСТРОВЫЙ ПАСПОРТ ПОМЕЩЕНИЯ

Лист № 2 всего листов 2

Кадастровый номер _____

Инвентарный номер (ранее присвоенный учетный номер) 17:401:001:007812300:0001:20000

2. План расположения помещения на этаже



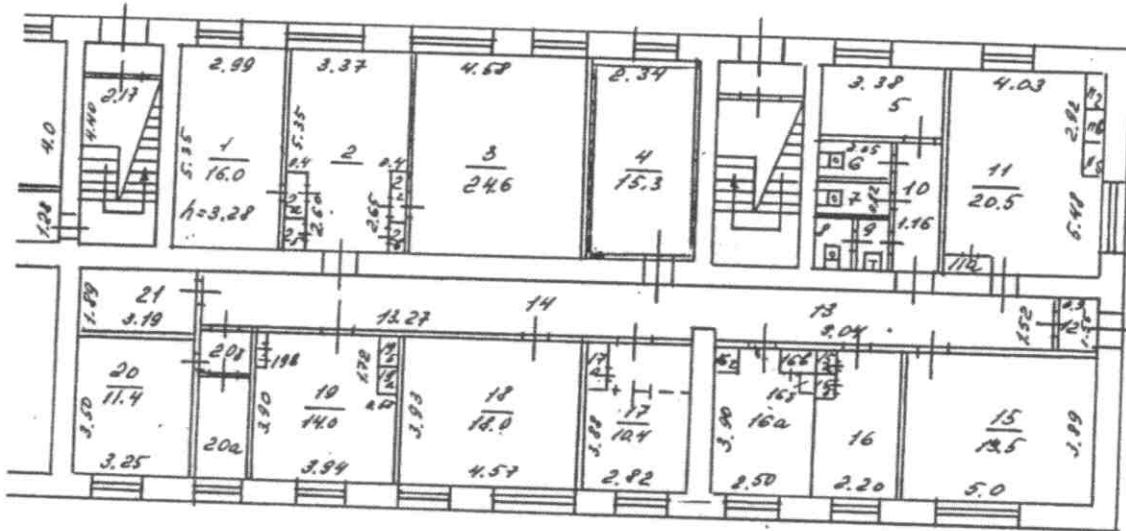
Масштаб 1: 200

И.о. Начальника ОТИОН
(полное наименование должности)



Варенцова И.С.
(инициалы, фамилия)

П.Оешенко, г.23-а



По состоянию на 11.05.2000 г.



11.05.2000
Проверил технический инвентаризатор
начальник бюро инвентаризации

[Handwritten signature]

9. ПОЭТАЖНЫЕ ПЛАНЫ

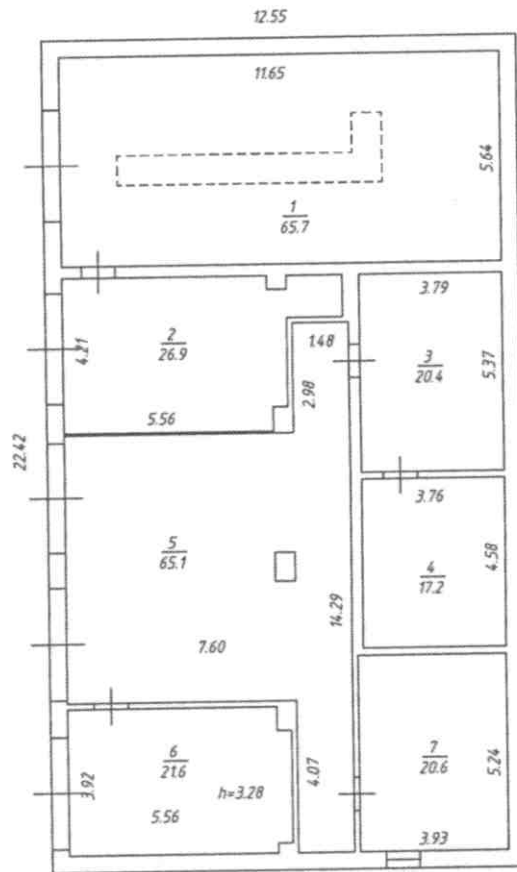
Литера	В
Этаж	
I	

*Разрешение на ввод объекта
в эксплуатацию*

РАЗРЕШЕНИЕ НА ПЕРЕУСТРОЙСТВО
И (ИЛИ) ПЕРЕПЛАНИРОВКУ
НЕ ПРЕДЪЯВЛЕНО
2, 3, 4, 5, 6

Подпись _____ Ф.И.О. _____
Дата _____

лит В
H=3.53



Владимирский филиал ФГУП "Ростехинвентаризация - Федеральное БТИ"

Поэтажный план

Должность	Фамилия И.О.	Подпись	Дата	Адрес: г. Владимир, мкр. Юрьевец, проезд. Школьный, д. 5	Лист	1
И.о. Начальника ОТНОН	Варенцова И.С.		10.01.2012		Листов	1
Руж. группы	Варенцова И.С.		10.01.2012		Масштаб	1:200
Техник-инвент.	Фроловцева А.С.		10.01.2012			

10. ЭКСПЛИКАЦИЯ ПЛОЩАДЕЙ К ПОЭТАЖНЫМ ПЛАНАМ

Литера, Этаж	Номер и наименование помещения				Высота помещений, м	Площадь, кв.м						Примечание
	нежилого помещения, помещений общего пользования		части нежилого помещения (помещения)			Нежилых помещений			Открытые неотапливаемые планировочные элементы	Помещений общего пользования	Всех помещений здания	
	наименование/ назначение	№	наименование/ назначение	№		Общая	Основная	Вспомогательная				
1	2	3	4	5	6	7	8	9	10	11	12	13
В 1 эт.			гараж	1	3.28	65.7	65.7	-	-	-	65.7	
			гараж	2	3.28	26.9	26.9	-	-	-	26.9	
			раздевалка	3	3.28	20.4	-	20.4	-	-	20.4	
			кабинет	4	3.28	17.2	17.2	-	-	-	17.2	
			гараж	5	3.28	65.1	65.1	-	-	-	65.1	
			гараж	6	3.28	21.6	21.6	-	-	-	21.6	
			мастерская	7	3.28	20.6	-	20.6	-	-	20.6	
			Итого:				237.5	196.5	41.0	-	-	237.5
Общая площадь помещений всего, по зданию:						237.5	196.5	41.0	-	-	237.5	

КАДАСТРОВЫЙ ПАСПОРТ

здания, сооружения, объекта незавершенного строительства

Лист № 1 всего листов 2

здания

(вид объекта недвижимого имущества)

Дата 19.01.2012

Кадастровый номер _____

Инвентарный номер (ранее присвоенный учетный номер) 17:401:002:0001266ю0

1. Описание объекта недвижимого имущества

1.1. Наименование гараж

1.2. Адрес (местоположение): _____

Субъект Российской Федерации	Владимирская область	
Район		
Муниципальное образование	тип	город
	наименование	Владимир
Населенный пункт	тип	микрорайон
	наименование	Юрьевец
Улица (проспект, переулок и т.д.)	тип	проезд
	наименование	Школьный
Номер дома	5	
Номер корпуса		
Номер строения		
Литера	В	
Иное описание местоположения		

1.3. Основная характеристика: Общая площадь **237.5** Кв. М
(тип) (значение) (единица измерения)

степень готовности объекта незавершенного строительства _____

1.4. Назначение: нежилое здание

1.5. Этажность:

количество этажей 1 количество подземных этажей _____

1.6. Год ввода в эксплуатацию (завершения строительства) _____

1.7. Кадастровый номер земельного участка (участков), в пределах которого расположен объект недвижимого имущества _____

1.8. Предыдущие кадастровые (условные) номера объекта недвижимого имущества: _____

1.9. Примечание: Разрешение на перепланировку к.2,3,4,5,6, разрешение на ввод объекта в эксплуатацию не предъявлены.

Составлено по данным технической инвентаризации по состоянию на 10.01.12 г.

1.10. **ФГУП "РОСТЕХИНВЕНТАРИЗАЦИЯ - ФЕДЕРАЛЬНОЕ БТИ" Владимирский филиал**

Свидетельство об аккредитации серия РН-1 № 000364 от 14.12.2007 г.

(наименование органа или организации)

И.о. Начальника ОТИОН

(полное наименование должности)

Исп.: Фроловцева А.С. 

Рук.гр.: Варенцова И.С.



Варенцова И.С.

(инициалы, фамилия)

КАДАСТРОВЫЙ ПАСПОРТ

здания

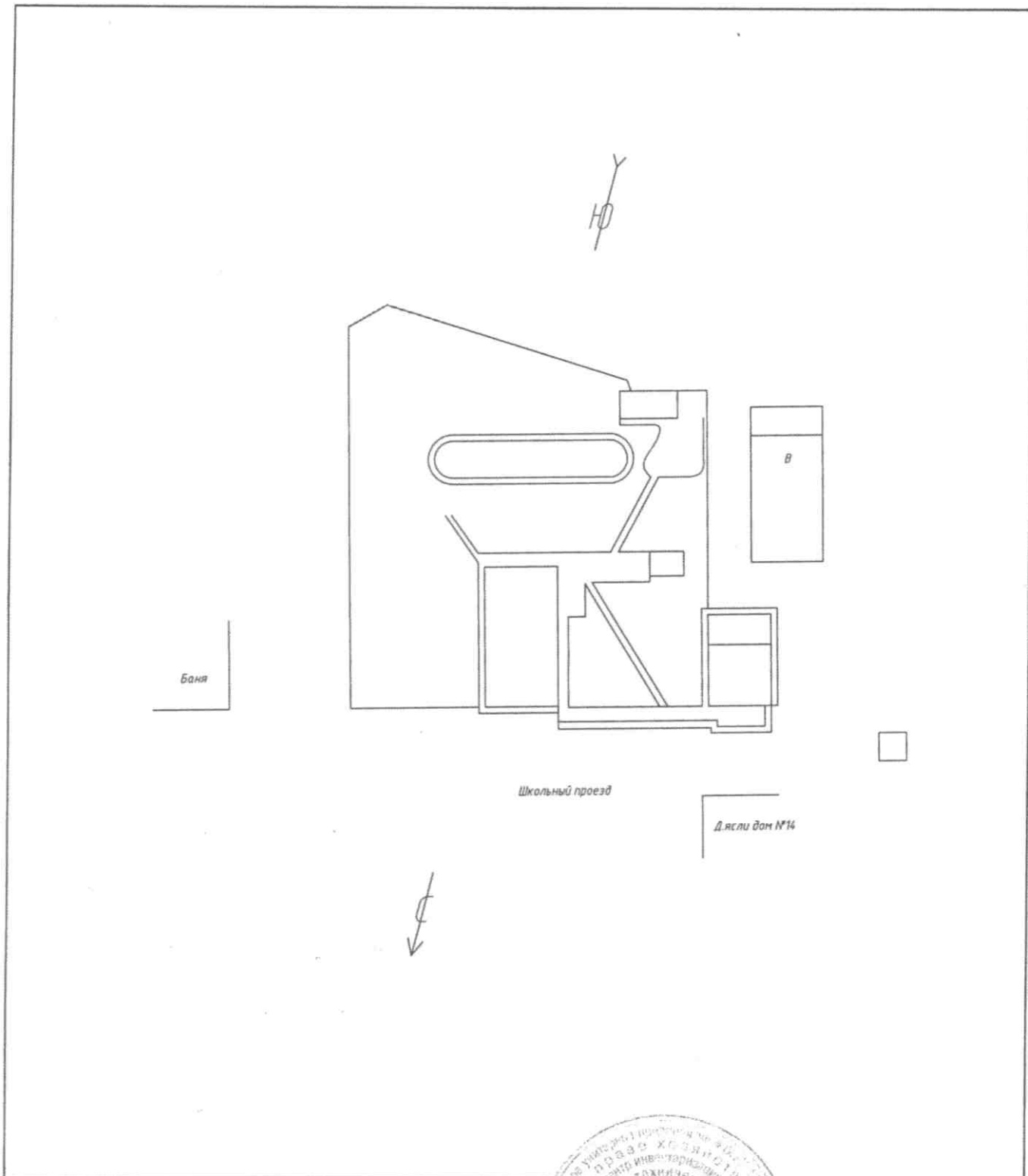
(вид объекта недвижимого имущества)

Лист № 2 всего листов 2

Кадастровый номер _____

Инвентарный номер (ранее присвоенный учетный номер) 17:401:002:0001266ю0

1. Ситуационный план объекта недвижимого имущества



Масштаб 1: 1000

И.о. Начальника ОТИОН

(полное наименование должности)



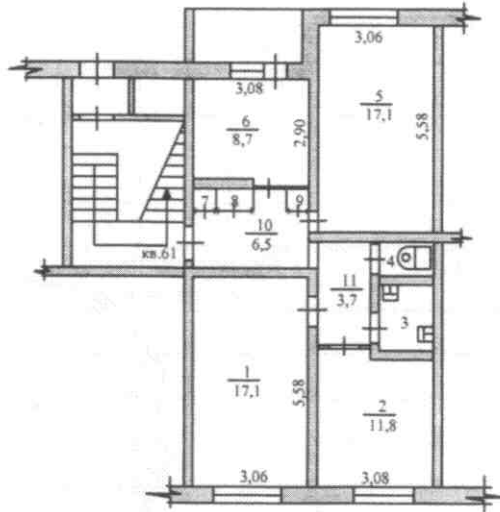
Варенцова И.С.

(инициалы, фамилия)

КОПИЯ

Поэтажный план
строения Лит. А
г. Владимир, мкр. Энергетик
ул. Энергетиков, д. 27А, кв. 61

План " 1 " этажа



1 : 200

"17" февраля 2012 г. Работу выполнил:

Проверил:

Директор филиала:



КАДАСТРОВЫЙ ПАСПОРТ
помещения

Лист № 1, всего листов 1

Дата 17.02.2012 г.

Кадастровый номер _____

Инвентарный номер 17:401:001:002003620:0001:10061/5

(ранее присвоенный учетный номер) _____

1. Описание объекта недвижимого имущества

1.1. Кадастровый номер здания (сооружения), в котором расположено помещение: _____

1.2. Этаж (и), на котором (ых) расположено помещение 1

1.3. Общая площадь помещения 17,1

1.4. Адрес (местоположение):

Субъект Российской Федерации	Владимирская область	
Район		
Муниципальное образование	Тип	город
	Наименование	Владимир
Населенный пункт	Тип	город
	Наименование	Владимир
Улица (проспект, переулок и т.д.)	Тип	улица
	Наименование	Энергетиков
Номер дома	27А	
Номер корпуса		
Номер строения		
Литера	А	
Номер помещения (квартиры)		
Иное описание местоположения	мкр. Энергетик	

1.5. Назначение помещения нежилое
(жилое, нежилое)

1.6. Вид жилого помещения в многоквартирном доме _____
(комната, квартира)

1.7. Кадастровый номер квартиры, в которой расположена комната

1.8. Номер помещения на поэтажном плане 5

1.9. Предыдущие кадастровые (условные) номера объекта недвижимого имущества: _____

1.10. Примечание: Кроме того: помещения общего пользования к № 3, 4, 7, 8, 9, 10, 11, площадью 15,7 м.кв.

1.11. Государственное бюджетное учреждение Владимирской области «Бюро технической инвентаризации». Свидетельство об аккредитации, выданное Федеральным агентством кадастра объектов недвижимости (Роснедвижимость) серия РН-1 № 000055

(наименование органа или организации)

Директор ВФ ГБУ ВО «БТИ» (уполномоченное лицо)
(полное наименование должности)



Шишулина Е.А.
(инициалы, фамилия)

КАДАСТРОВЫЙ ПАСПОРТ
Помещения

Лист № 1 , всего листов 1

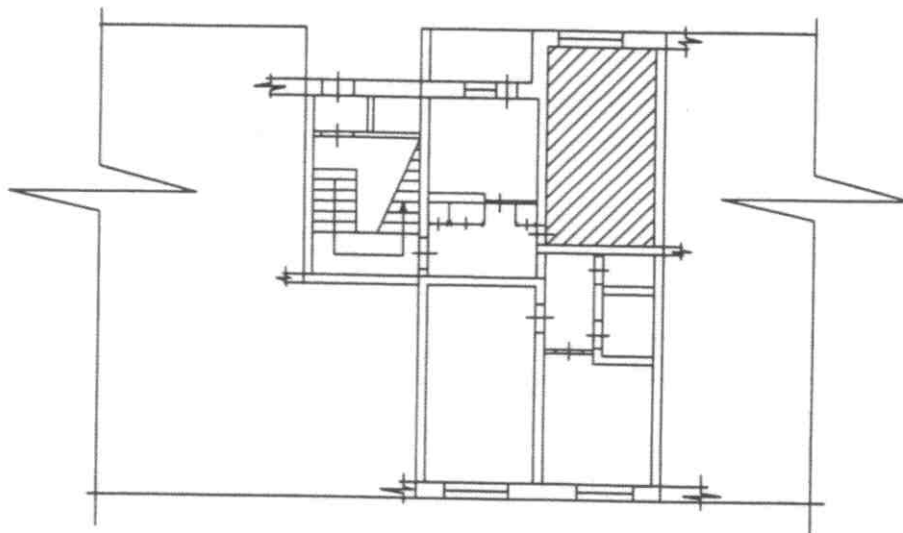
Дата 17.02.2012 г.

Кадастровый номер _____

Инвентарный номер 17:401:001:002003620:0001:10061/5

(ранее присвоенный учетный номер) _____

2. План расположения помещения на этаже 1



Масштаб 1: 200

Директор ВФ ГБУ «БТИ» (уполномоченное лицо)
(полное наименование должности)



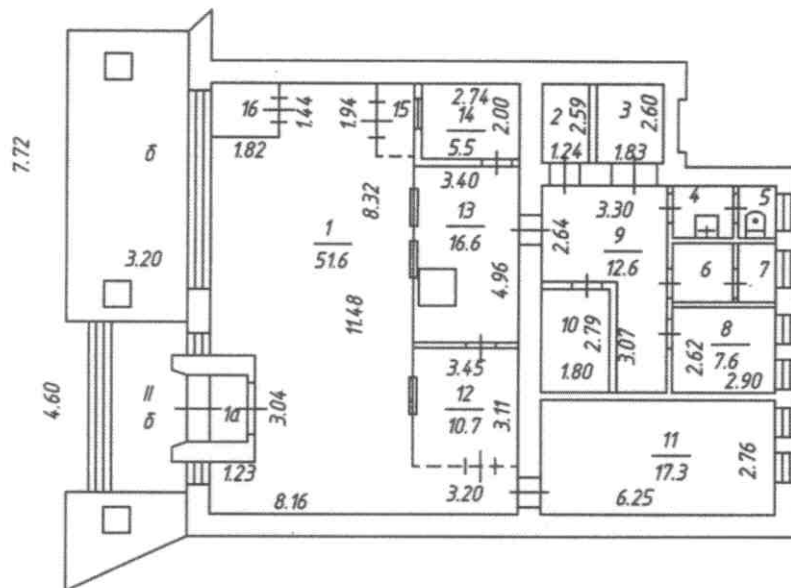
Шишулина Е.А.
(инициалы, фамилия)

Позэтажный план
строения лит. "А1"
г. Владимир ул. Рабочине
д. № 51 кв. _____ уч. _____

КОПИЯ

План " V " этажа

На возведение или переоборудование
У 1, 12 - АС
(литера, квартира, комната)
разрешение не предъявлено
25.11.2010 Подпись *Муромцев*



Составлено по данным
технической инвентаризации
по состоянию на 29.04.2010
(число, месяц, год)
Исполнитель Каша О.И.
Руководитель группы *[Signature]*

Масштаб 1:200



Экспликация к поэтажному плану здания (строения)

положенного в городе **Владимир** по ул **Растопчина** дом № **51**

Литера по плану	Этажи (начиная с I-го этажа и кончая мезонином)	Номер помещения(квартиры, торгового, складского и т.п.)	Номер по плану помещения	Назначение частей помещения: жилая комната, канцелярское помещение, классная комната, кухня, коридор и т.п.	Площадь по внутреннему обмеру в кв.м.						Итого по помещению, этажу, строению	Высота помещений по внутреннему обмеру	Площадь балконов и лоджий	Самостоятельно переоборудованная и возведенная
					в том числе		предназначенная		под помещения					
					Учрежденческая									
					основная	вспомогательная	основная	вспомогательная	основная	вспомогательная				
A1	1	II	1	зал		51.6					51.6	3.01		51.6
			1a	тамбур			2.4				2.4			
			2	подсобное			3.2				3.2			
			3	подсобное			4.8				4.8			
			4	санузел			2.0				2.0			
			5	санузел			1.4				1.4			
			6	подсобное			1.5				1.5			
			7	подсобное			2.1				2.1			
			8	бытовое			7.6				7.6			
			9	коридор			12.6				12.6			
			10	кладовая		5.0					5.0			
			11	раздевалка			17.3				17.3			
			12	касса		10.7					10.7			10.7
			13	касса		16.6					16.6			16.6
			14	касса		5.5					5.5			5.5
			15	клиентская			2.3				2.3			2.3
			16	банкомат		3.1					3.1			3.1
				Итого по помещению II		92.5	57.2				149.7			89.8

КАДАСТРОВЫЙ ПАСПОРТ

помещения

Лист № 1 всего листов 2
 Дата 05.10.2010

Кадастровый номер _____
 Инвентарный номер (ранее присвоенный учетный номер) 17:401:002:000102480:0001:20002

1. Описание объекта недвижимого имущества

- 1.1. Кадастровый номер здания (сооружения), в котором расположено помещение _____
- 1.2. Этаж (этажи), на котором расположено помещение _____ 1
- 1.3. Общая площадь помещения _____ 149.7 кв.м
- 1.4. Адрес (местоположение): _____

Субъект Российской Федерации	Владимирская область	
Район		
Муниципальное образование	тип	город
	наименование	Владимир
Населенный пункт	тип	
	наименование	
Улица (проспект, переулок и т.д.)	тип	улица
	наименование	Растопчина
Номер дома	51	
Номер корпуса		
Номер строения		
Литера	А1	
Номер помещения (квартиры)	II	
Иное описание местоположения		

1.5. Назначение помещения _____ нежилое
(жилое, нежилое)

1.6. Вид помещения в многоквартирном доме _____
(комната, квартира)

1.7. Номер помещения на поэтажном плане _____

1.8. Предыдущие кадастровые (условные) номера объекта недвижимого имущества: _____

1.9. Примечание: Составлено по данным технической инвентаризации по состоянию на 29.07.10 г.
 На переоборудование к. 1;12;13;14;15;16 разрешение не предъявлено.

1.10 ФГУП "РОСТЕХИНВЕНТАРИЗАЦИЯ - ФЕДЕРАЛЬНОЕ БТИ" Владимирский филиал
 Свидетельство об аккредитации серия РН-1 № 000364 от 14.12.2007 г.
(наименование органа или организации)

И.о. начальника отдела ТИОН
(полное наименование должности)
 исп. Бирюкова Т. В.
 рук. гр. Шуралева Е. И.




Пустовойтенко С.К.
(инициалы, фамилия)

КАДАСТРОВЫЙ ПАСПОРТ ПОМЕЩЕНИЯ

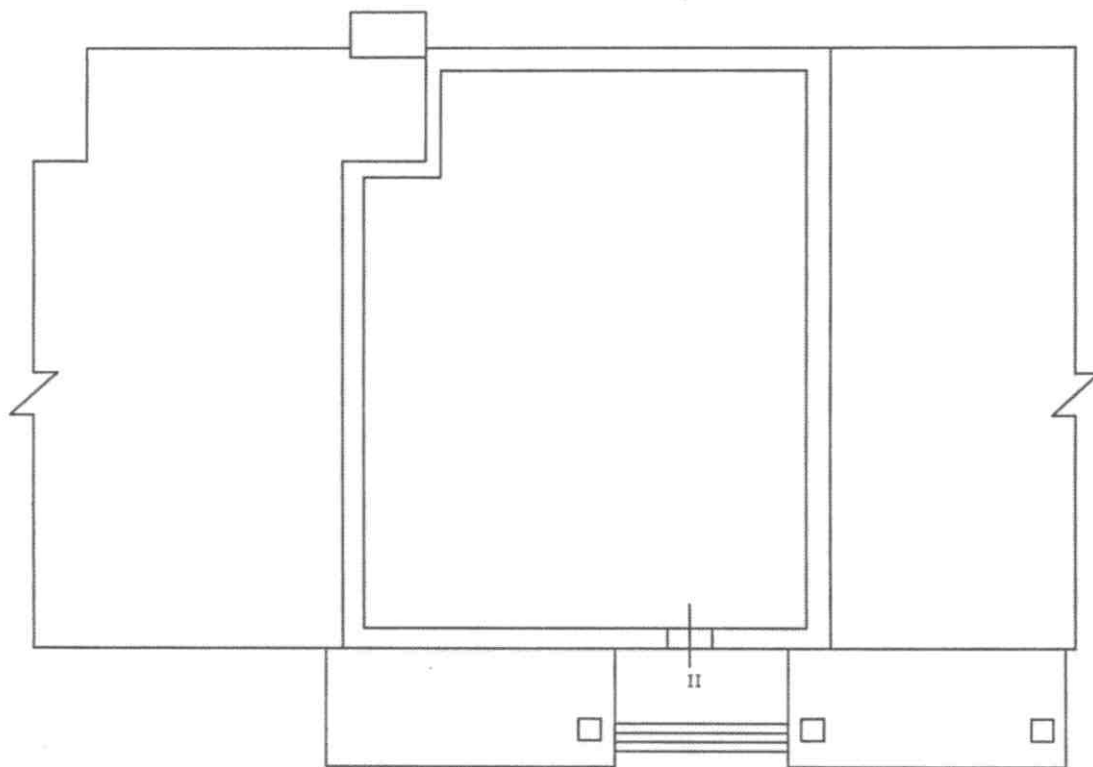
Лист № 2 всего листов 2

Кадастровый номер

Инвентарный номер (ранее присвоенный учетный номер)

17:401:002:000102480:0001:20002

2. План расположения помещения на этаже



Масштаб 1: 200

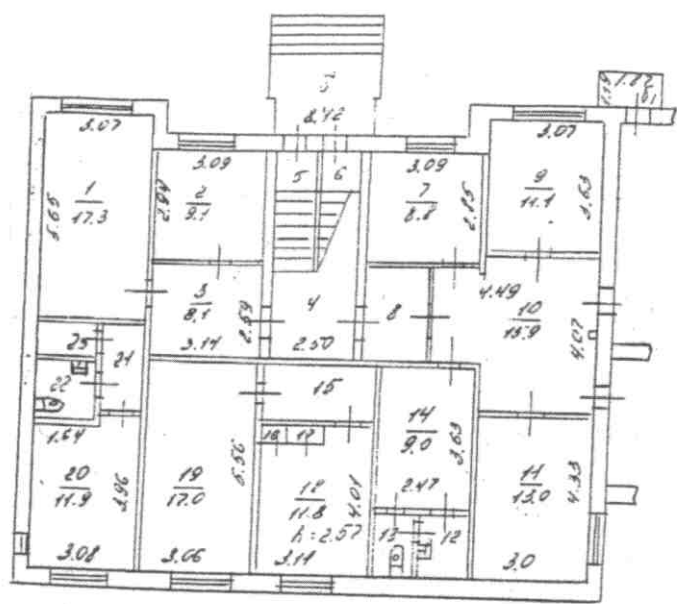
И.о. начальника отдела ТИОН
(полное наименование должности)



Пустовойтенко С.К.
(инициалы, фамилия)

Поэтажный план
 строения лит « А »
 г. Владимир ул. Локотова-Боголеика
 д. № 3а кв. _____ уч-к _____

План « I » этажа



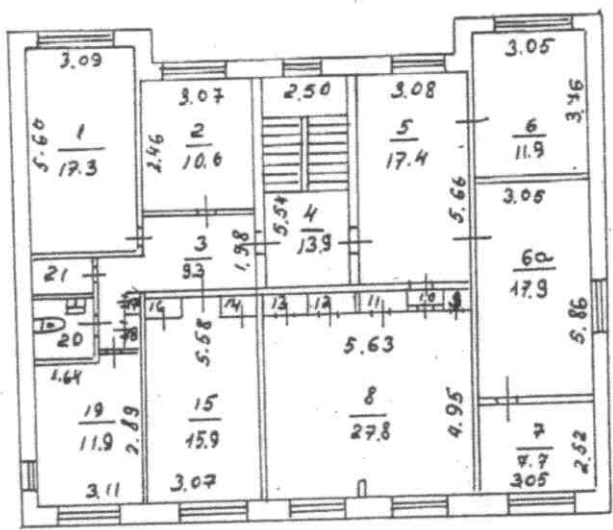
Составлено по данным
 технической инвентаризации
 по состоянию на 06.10.08
 (число, месяц, год)
 Исполнитель Иваненко
 Руководитель группы Седякина

Масштаб 1:200

Поэтажный план
 строения лит « А »
 г. Владимир ул. Сокалова-Богородица
 т. № 3а кв. _____ уч-к _____

План « II » этажа

На возведение или переоборудование
 к 3, 6, 6а
 (лифта, квартиры, комнаты)
 разрешение не предъявлено
 Дата 10.10.08. _____



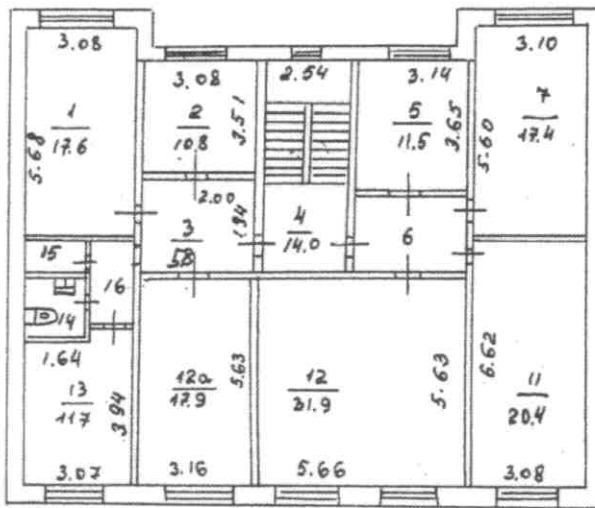
Составлено по данным
 технической инвентаризации
 по состоянию на 08.10.08
 (число, месяц, год)
 Исполнитель Иваненко
 Руководитель группы Семенов

Масштаб 1:200

Поэтажный план
 строения лит « А »
 г. Владимир ул. Соколова-Богачика
 д. № 3а кв. _____ уч-к _____

План « III » этажа

На возведение или переоборудование
 к 12, 120
 (лифта, квартира, комнаты)
 разрешение не предъявлено
 Дата 10.10.08 ИИИ -



Составлено по данным
 технической инвентаризации
 по состоянию на 08.10.08
 (число, месяц, год)
 Исполнитель Иванецко
 Руководитель группы [подпись]

Масштаб 1:200

КАДАСТРОВЫЙ ПАСПОРТ помещения

Лист № 1 всего листов 4
Дата 26.01.2009

Кадастровый номер _____
Инвентарный номер (ранее присвоенный учетный номер) 17:401:002:001181210:0001:20000

1. Описание объекта недвижимого имущества

1.1. Кадастровый номер здания (сооружения), в котором расположено помещение _____

1.2. Этаж (этажи), на котором расположено помещение 1, 2, 3
361,5

1.3. Общая площадь помещения _____

1.4. Адрес (местоположение):

Владимирская область		
Субъект Российской Федерации		
Район		
Муниципальное образование	тип	город
	наименование	Владимир
Населенный пункт	тип	
	наименование	
Улица (проспект, переулок и т.д.)	тип	улица
	наименование	Соколова-Соколенка
Номер дома	3 А	
Номер корпуса		
Номер строения		
Литера	А	
Номер помещения (квартиры)		
Иное описание местоположения		

1.5. Назначение помещения нежилое
(жилов. нежилое)

1.6. Вид жилого помещения в многоквартирном доме (комната, квартира)

1.7. Кадастровый номер квартиры, в которой расположена комната _____

1 этаж: 1-23; 2 этаж: 3-7, 14-18, 20, 21;
3 этаж: 2-4, 6, 12, 12а, 14-16

1.8. Номер помещения на поэтажном плане _____


1.9. Предыдущие кадастровые (условные) номера объекта недвижимого имущества: _____

1.10. Примечание: Составлено по данным технической инвентаризации по состоянию на 08.10.2008г.
Разрешение на переоборудование к.3.6,6а-2эт., 12,12а-3эт. не предъявлено

1.11. ФГУП "Ростехинвентаризация - Федеральное БТИ" Владимирский Филиал
Свидетельство об аккредитации серия РН-1 № 000364 от 14.12.2007 г.
(наименование органа или организации)

И.о. начальника отдела технической инвентаризации объектов недвижимости _____

Исп. Мальгина Т.Г.
Рук.гр. Слободскова О.В.



Варенцова И.С.

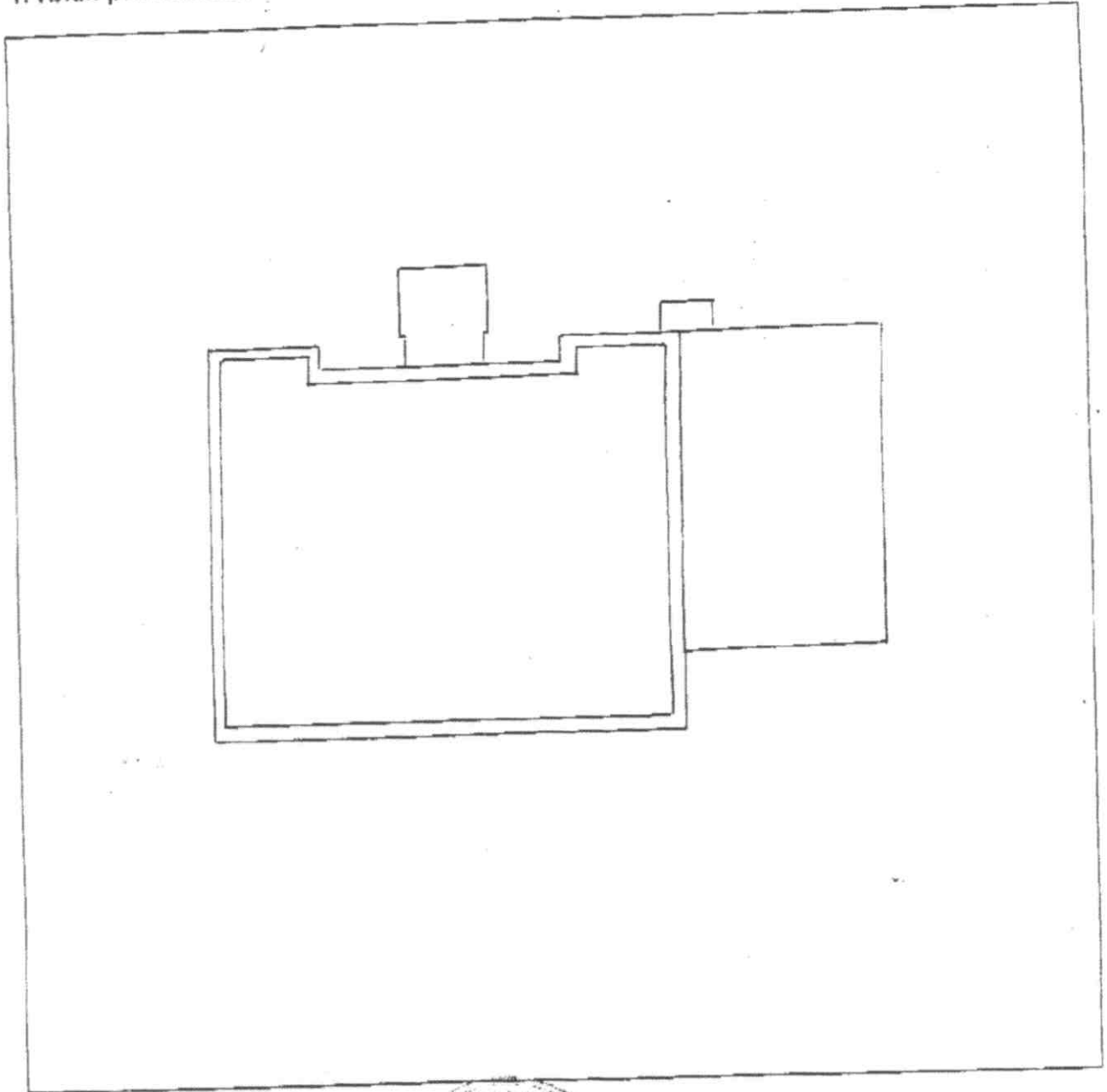
КАДАСТРОВЫЙ ПАСПОРТ ПОМЕЩЕНИЯ

Лист № 2 всего листов 4
Дата 26.01.2009

Кадастровый номер _____
Инвентарный номер (ранее присвоенный учетный номер) 17:401:002:001181210:0001:20000

1. План расположения помещения на этаже

1



Масштаб 1: 200

И.о. начальника отдела технической
инвентаризации объектов
недвижимости



Варенцова И.С.

КАДАСТРОВЫЙ ПАСПОРТ ПОМЕЩЕНИЯ

Лист № 3
Дата 26.01.2009

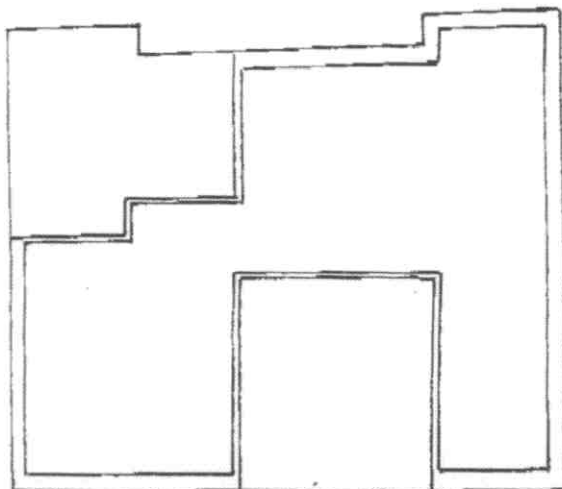
всего листов 4

Кадастровый номер
Инвентарный номер (ранее присвоенный учетный номер)

17:401:002:001181210:0001:20000

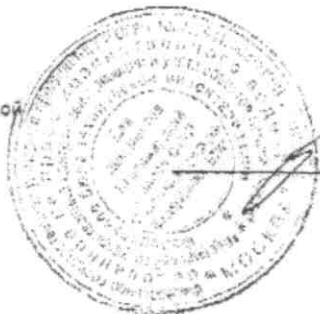
1. План расположения помещения на этаже

2



Масштаб 1: 200

И.о. начальника отдела технической
инвентаризации объектов
недвижимости



Варенцова И.С.

КАДАСТРОВЫЙ ПАСПОРТ ПОМЕЩЕНИЯ

Лист № 4 всего листов 4
Дата 26.01.2009

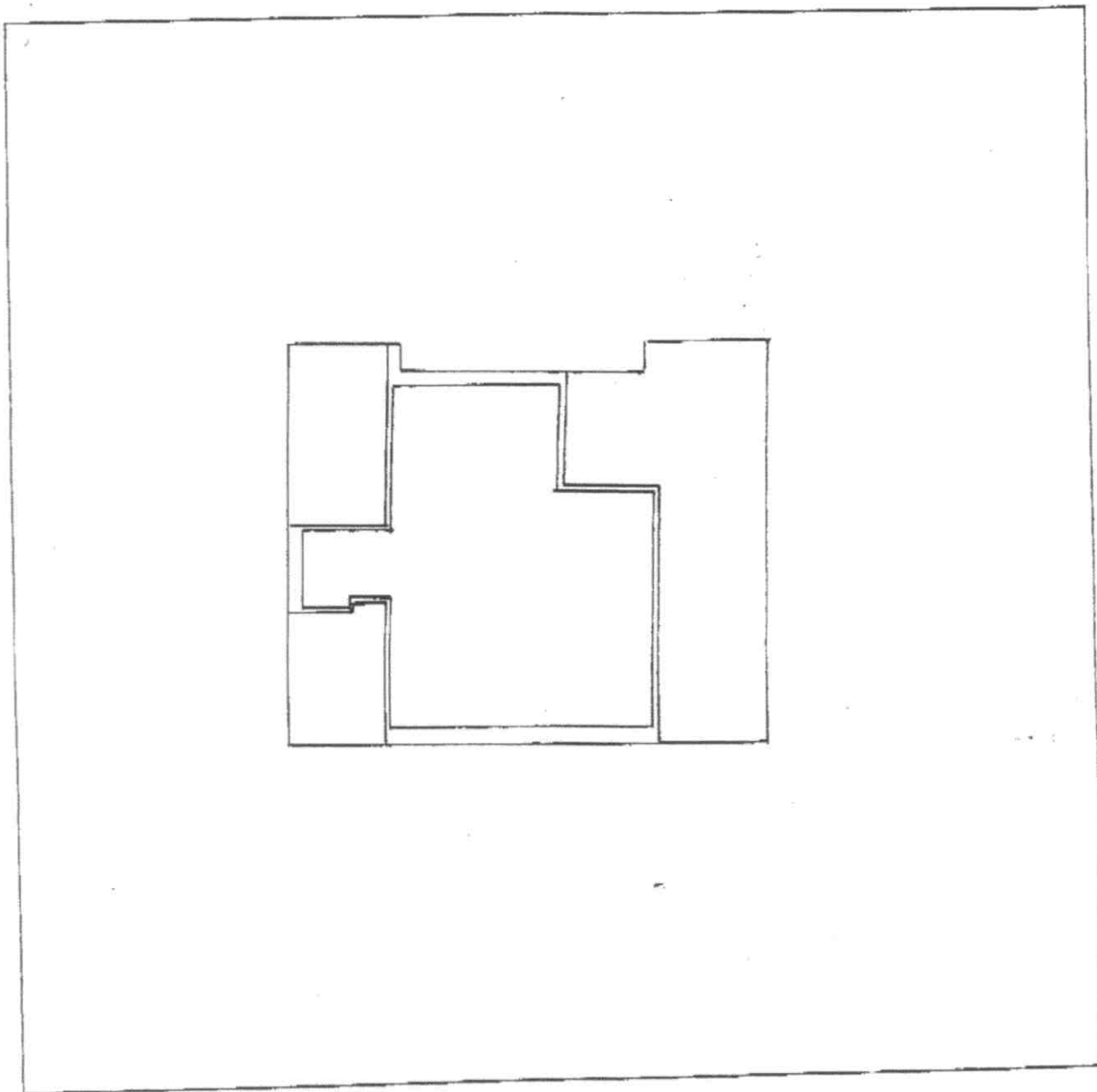
Кадастровый номер

Инвентарный номер (ранее присвоенный учетный номер)

17:401:002:001181210:0001:20000

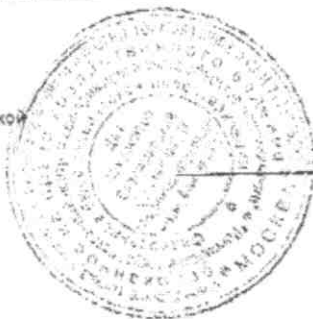
1. План расположения помещения на этаже

3



Масштаб 1: 200

И.о. начальника отдела технической
инвентаризации объектов
недвижимости

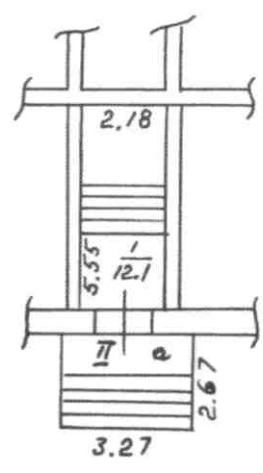


Варенцова И.С.

Копия

Поэтажный план
строения лит «А»
г. Владимир ул. Коммунарова
д. № 13 кв. _____ уч.к _____

Лист № 1



переконфигурирование и
 На возведение или переоборудование
 помещ. II (ком. I) нежилая
 (литера, квартира, комната)
 разрешение на строительство
 Дата 18.05.05 Подпись Трубович
 И.И. Трубович

по состоянию 18.05.05г.

Масштаб 1:200

26.05.05
 Проверил тех. проект Трубович
 Главный бюро Ижевский филиал Трубович